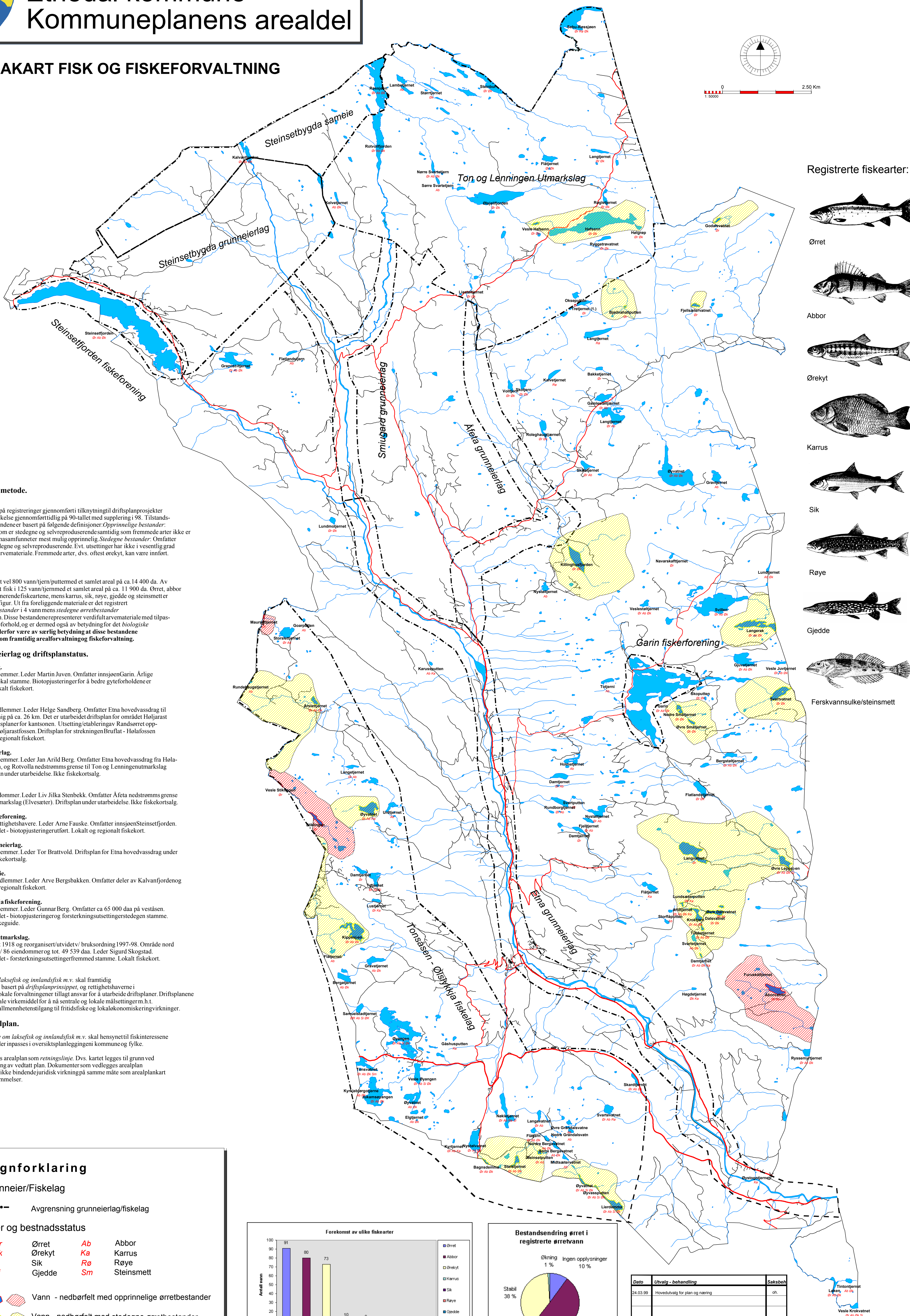
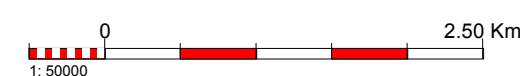
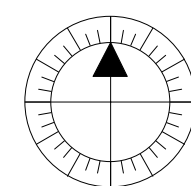
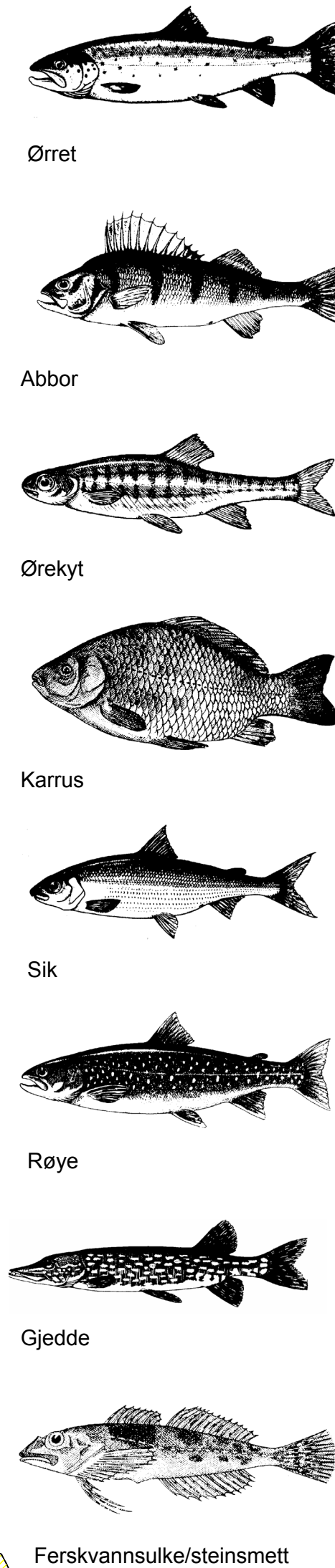




## TEMAKART FISK OG FISKEFORVALTNING



### Registrerte fiskearter:



### Datagrunnlag - metode.

Fiskestatus er basert på registreringer gjennomført i tilknytning til driftsplanprosjekter samt intervjuundersøkelser gjennomført tidlig på 90-tallet med supplering i 98. Tilstands-klasser for ørretbestandene er basert på følgende definisjoner: **Opprinnelige bestander:** Omfatter bestander som er stede og selveproduiserende samtidig som fremmede arter ikke er innført, dvs. vannfaunasammfunner mest mulig opprinnelig. **Stede bestander:** Omfatter bestander som er stede og selveproduiserende. Evt. utsetninger har ikke i vesentlig grad påvirket bestandens arvemateriale. Fremmede arter, dvs. oftest ørekyt, kan være innført.

### Fiskestatus.

Det er registrert totalt vel 800 vann/tjern/puttermed et samlet areal på ca. 14 400 da. Av disse forekommer det fisk i 125 vann/tjern/med et samlet areal på ca. 11 900 da. Ørret, abbor og ørekyt er de dominerende fiskeartene, mens karrus, sik, røye, gjedde og steinsmett er lagt mer sjeldne, jfr. figur. Ut fra foreliggende materiale er det registrert **opprinnelige ørretbestander** i 4 vann mens **stede ørretbestander** er registrert i 26 vann. Disse bestandene representerer verdifullt arvemateriale med tilpasninger til lokale miljøforhold, og er dermed også av betydning for det biologiske mangfoldet. Det vil derfor være av særlig betydning at disse bestandene ivaretas både gjennom framtidig arealforvaltning og fiskeforvaltning.

### Fiskelag/grunneierlag og driftsplanstatus.

**Garin fiskeforening.** Stiftet 1960, 13 medlemmer. Leder Martin Juven. Omfatter innsjøen Garin. Årlige utsetning av fisk av lokal stamme. Biotopjusteringer for å bedre gyteforholdene er blitt gjennomført. Lokalt fiskekort.

**Etna grunneierlag.** Stiftet 1979, 111 medlemmer. Leder Helge Sandberg. Omfatter Etna hovedvassdrag til Holafossen, en strekning på ca. 26 km. Det er utarbeidet driftsplan for området Holjarast - Bruflat, inkl. skjøtselsplaner for kantsonen. Utsetning/etablering av Randsørret oppstrøms fisketrapp i Holjarastfossen. Driftsplan for strekningen Bruflat - Holafossen under utarbeidelse. Regionalt fiskekort.

**Smiugard grunneierlag.** Stiftet 1979, 18 medlemmer. Leder Jan Arild Berg. Omfatter Etna hovedvassdrag fra Holafossen til Høgefossen, og Rotvolla nedstrømsgrense til Ton og Lenningen utmarkslag (Fletjernet). Driftsplan under utarbeidelse. Ikke fiskekortsalg.

**Åfeta grunneierlag.** Stiftet 1979, 88 eiendommer. Leder Liv Jilka Stenbekk. Omfatter Åfeta nedstrømsgrense Ton og Lenningen utmarkslag (Elvesæter). Driftsplan under utarbeidelse. Ikke fiskekortsalg.

**Steinsetfjorden fiskeforening.** Stiftet 1945, ca 30 rettighetshavere. Leder Arne Fauske. Omfatter innsjøen Steinsetfjorden. Driftsplan er utarbeidet - biotopjusteringer utført. Lokalt og regionalt fiskekort.

**Steinsetbygda grunneierlag.** Stiftet 1959, 48 medlemmer. Leder Tor Brattvold. Driftsplan for Etna hovedvassdrag under utarbeidelse. Ikke fiskekortsalg.

**Steinsetbygda sameie.** Etablert 1893, 51 medlemmer. Leder Arve Bergsbakken. Omfatter deler av Kalvanfjorden og Røssjøen. Lokalt og regionalt fiskekort.

**Tonsåsen - Ølsykkja fiskeforening.** Stiftet 1993, 27 medlemmer. Leder Gunnar Berg. Omfatter ca 65 000 daa på vestsiden. Driftsplan er utarbeidet - biotopjusteringer og forsterkningsutsettinger stede stamme. Lokalt fiskekort. Fiskeguide.

**Ton og Lenningen utmarkslag.** Ton sameie ble stiftet 1918 og reorganisert/utvidet/bruksordning 1997-98. Område nord for Jomfruslett fjell/ 86 eiendommer og tot. 49 539 daa. Leder Sigurd Skogstad. Driftsplan er utarbeidet - forsterkningsutsettinger fremmed stamme. Lokalt fiskekort. Fiskeguide.

I henhold til *Lov om laksefisk og innlandsfisk m.v.* skal framtidig fiskeforvaltning være basert på *driftsplanprinsippet*, og rettighetshaverne i samarbeid med den lokale forvaltningener tillagt ansvar for å utarbeide driftsplaner. Driftsplanene blir dermed det sentrale virkemiddel for å nå sentrale og lokale målsetninger m.h.t. bestandsforvaltning, allmennhetstilgang til fritidsfiske og lokaløkonomiskeringvirkninger.

### Forhold til arealplan.

I henhold til § 7 i *Lov om laksefisk og innlandsfisk m.v.* skal hensynet til fiskeinteressene og fiskens leveområder innpasses i oversiktsplanleggingen i kommune og fylke.

Temakartet vedlegges arealplan som *retningslinje*. Dvs. kartet legges til grunn ved revisjon og praktisering av vedtatt plan. Dokumenter som vedlegges arealplan som retningslinje har ikke bindende juridisk virkning på samme måte som arealplaner med tilhørende bestemmelser.

### Tegnforklaring

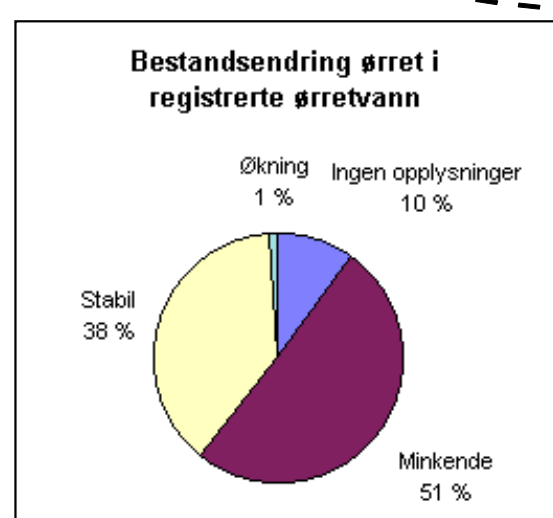
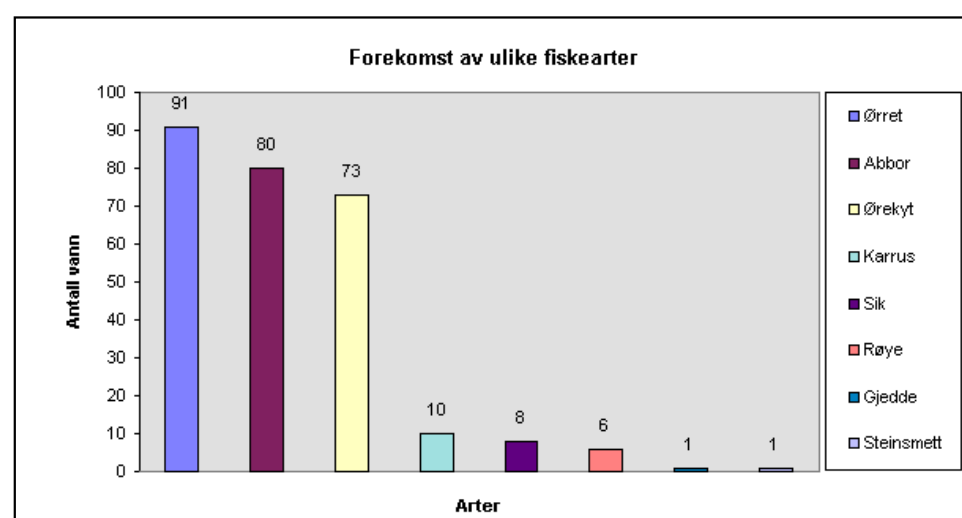
#### Grunneier/Fiskelag

--- Avgrensning grunneierlag/fiskelag

#### Arter og bestandsstatus

Ør Ørret Ab Abbor  
Øk Ørekyt Ka Karrus  
Sj Sik Rø Røye  
Gj Gjedde Sm Steinsmett

Vann - nedbørfelt med opprinnelige ørretbestander  
 Vann - nedbørfelt med stede ørretbestander



Dato	Utvalg - behandling	Saksbeh.
24.03.99	Hovedutvalg for plan og næring	oh.