

**ETNE DAL
KOMMUNE**




KARTUTSNITT

Selv om kartstiden gir tilgang til både kart og opplysninger knyttet til eiendommen slik som f.eks. målebrevsopplysninger og planinformasjon, erstatler den ikke dagens rutiner for bestilling av situasjonskart ved bygge- og delefall, eller bestilling av kart og opplysninger i forbindelse med omsetning av eiendommer. Slike dokumenter skal kvalitetssikres av kommunen og derfor bestilles, skriftlig eller pr. telefon hos Serviceetorget. Det tas forbehold om at det kan forekomme feil/mangler på kartet, bla. gjelder dette plandata, eiendomsgrenser, ledninger/kabler, kummer m.m. som i forbindelse med prosjektering/anleggsarbeid må undersøkes nærmere.



Målestokk 1:1000

TEGNFORKLARING

- O_2 Undersøkelses lokalitet
- \blacktriangleright Fjell
- \rightarrow Ustrømningsområde
- \textcircled{B} Brønnplassering
-  Ca plassering av rensningsanlegg for gråvann
-  Løsmasserygg
-  Strøk og fall

